















Stávající inženýrské sítě a hranice

- | | |
|--|----------------------------|
|  | Zaměření a hranice parcel |
|  | Hranice pozemků SŽDC, s.o. |
|  | SŽDC SSZT |
|  | ČD Telematika |
|  | SŽDC SEE |
|  | CETIN metalický zaměřený |

Navrhovaný stav

- | | |
|--|-----------------------------------|
|  | Hranice stavby |
|  | Kabelová trasa zab. kabelů |
|  | Kabelová trasa - protlak |
|  | Kabelová trasa - kamerové systémy |
|  | Výstražník se závorou |
|  | Kamera |
|  | Přístupová cesta |
|  | Stop čára |

Seznam provozních souborů a stavebních objektů


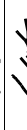

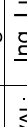
PS 06-28-01 PZS přejezdu P 6890 v km 28,109

PS 06-28-01 PZS přejezdu P 6890 v km 28,109

POZNÁMKA

Před zahájením zemních prací, musí být vytyčena skutečná poloha stávajících inženýrských sítí jejich správci. Poloha kabelové trasy je orientační. Zejména je nutné po vytyčení a obnažení sítí ověřit polohou všech výstražníků vzhledem k ochranným pásmům inženýrských sítí (skutečná poloha sítí) a parcelních hranic v terénu.

PO PŘIPOMÍNKÁCH

<div><div>PROJEKT</div></div>				Jméno:	Podpis:	ZAK. ČÍSLO: 16-088-10-113	SOUPRAVA Č.:
NAVRHL:		Mgr. Vallová		DATUM: 1/2017			
KRESLIL:		Mgr. Vallová					
KONTROLOVAL:		Ing. Lukášek					
STAVBA: Doplnění závor na přejezdech P6890 v km 28,109 a P6896 v km 30,380 na trati Svitavy – Žďárec u Skutče					STUPEŇ: PD (DUR)		
ČÁST:	SITUAČNÍ KOORDINAČNÍ VÝKRESY			MĚŘITKO: 1:500			
VÝKRES:	Přejezd v km 28,109			ČÁST: C.3-4	PŘÍLOHA: 2		